

Plan local d'urbanisme

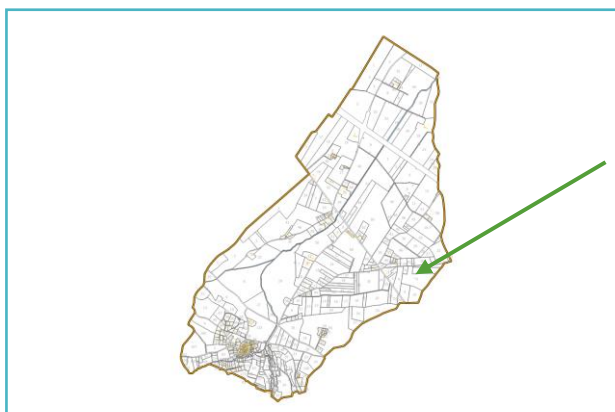
**Commune de
Laurabuc**

Changement de destination

BATI 1 – LA GAFETTE

PRESENTATION


- Localisation du bâti : Partie est de la commune, à proximité de la départementale 218
- Vocation actuelle du bâti : vacant
- *Ref cadastrale : ZP8*



CRITERES

Description du bâti et état de conservation

- Intérêt architectural
- Intérêt patrimonial



La capacité des réseaux existants est-elle suffisante ?

Eau potable

OUI NON

Electricité

OUI NON

Accessibilité

AISEE DIFFICILE

Etat de la voirie : Bon état

Via la voie communale n°1

BATI 2 – LA CABANE

PRESENTATION

- Localisation du bâti : Partie est de la commune, à proximité de la départementale 623
- Vocation actuelle du bâti : vacant
- *Ref cadastrale : ZP1*



CRITERES

Description du bâti et état de conservation

- Intérêt architectural
 Intérêt patrimonial



La capacité des réseaux existants est-elle suffisante ?

Eau potable

OUI NON

Electricité

OUI NON

Accessibilité

AISEE DIFFICILE

Etat de la voirie : Bon état

BATI 3 – LASALE

PRESENTATION

- Localisation du bâti : A proximité du bourg
- Vocation actuelle du bâti : vacant
- *Ref cadastrale : ZQ62*



CRITERES

Description du bâti et état de conservation

- Intérêt architectural
- Intérêt patrimonial



La capacité des réseaux existants est-elle suffisante ?

Eau potable

OUI NON

Electricité

OUI NON

Accessibilité

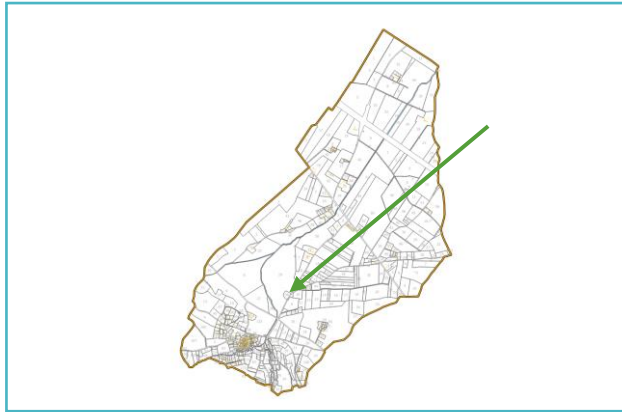
AISEE DIFFICILE

Etat de la voirie : Bon état

BATI 4 – DOMAINE DE MISSY

PRESENTATION

- Localisation du bâti : Au nord du bourg, sur la départementale 116
- Vocation actuelle du bâti : vacant
- *Ref cadastrale : ZT34*



CRITERES

Description du bâti et état de conservation

- Intérêt architectural
- Intérêt patrimonial



La capacité des réseaux existants est-elle suffisante ?

Eau potable

OUI NON

Electricité

OUI NON

Accessibilité

AISEE DIFFICILE

Etat de la voirie : Bon état

BATI 5 – EN THOUMAS

PRESENTATION

- Localisation du bâti : A l'est du bourg, voie communale n°3
- Vocation actuelle du bâti : vacant
- *Ref cadastrale : ZU 111*



CRITERES

Description du bâti et état de conservation

- Intérêt architectural
 Intérêt patrimonial



La capacité des réseaux existants est-elle suffisante ?

Eau potable

OUI NON

Electricité

OUI NON

Accessibilité

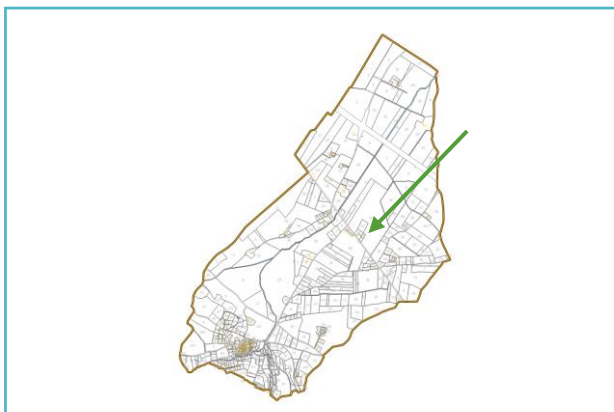
AISEE DIFFICILE

Etat de la voirie : Bon état

BATI 6 – LES PESQUIES

PRESENTATION


- Localisation du bâti : Au nord de la commune, en bordure de la départementale 623
- Vocation actuelle du bâti : vacant
- *Ref cadastrale : ZU76*



CRITERES

Description du bâti et état de conservation

- Intérêt architectural
- Intérêt patrimonial



La capacité des réseaux existants est-elle suffisante ?

Eau potable

OUI NON

Electricité

OUI NON

Accessibilité

AISEE DIFFICILE

Etat de la voirie : Bon état

BATI 7 – LE ROUQUET

PRESENTATION

- Localisation du bâti : A proximité immédiate du bourg, voie communale n°4
- Vocation actuelle du bâti : vacant, ancienne forge
- *Ref cadastrale : ZU124*



CRITERES

Description du bâti et état de conservation

- Intérêt architectural
 Intérêt patrimonial



La capacité des réseaux existants est-elle suffisante ?

Eau potable

OUI NON

Electricité

OUI NON

Accessibilité

AISEE DIFFICILE

Etat de la voirie : Bon état

BATI 8 – LE ROUQUET

PRESENTATION

- Localisation du bâti : A proximité immédiate du bourg, voie communale n°4
- Vocation actuelle du bâti : vacant, ancienne bergerie
- *Ref cadastrale : ZU124*



CRITERES

Description du bâti et état de conservation

- Intérêt architectural
 Intérêt patrimonial



La capacité des réseaux existants est-elle suffisante ?

Eau potable

OUI NON

Electricité

OUI NON

Accessibilité

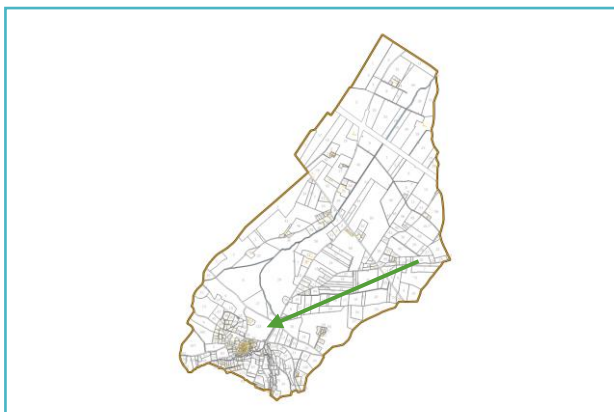
AISEE DIFFICILE

Etat de la voirie : Bon état

BATI 9 – LE ROUQUET

PRESENTATION

- Localisation du bâti : A proximité immédiate du bourg
- Vocation actuelle du bâti : vacant, ancienne écurie
- *Ref cadastrale : ZU124*



CRITERES

Description du bâti et état de conservation

- Intérêt architectural
 Intérêt patrimonial



La capacité des réseaux existants est-elle suffisante ?

Eau potable

OUI NON

Electricité

OUI NON

Accessibilité

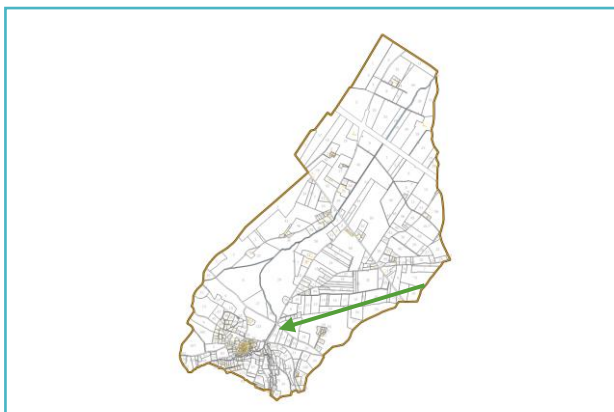
AISEE DIFFICILE

Etat de la voirie : Bon état

BATI 10 – LE ROUQUET

PRESENTATION

- Localisation du bâti : A proximité immédiate du bourg
- Vocation actuelle du bâti : vacant, hangar agricole
- *Ref cadastrale : ZU124*



CRITERES

Description du bâti et état de conservation

- Intérêt architectural
 Intérêt patrimonial



La capacité des réseaux existants est-elle suffisante ?

Eau potable

OUI NON

Electricité

OUI NON

Accessibilité

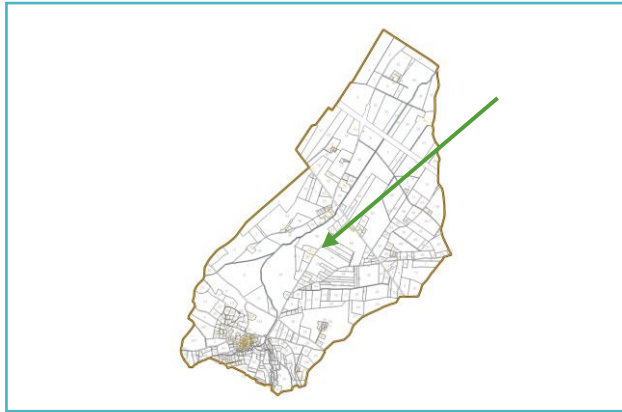
AISEE DIFFICILE

Etat de la voirie : Bon état

BATI 11 – SARRAZY

PRESENTATION


- Localisation du bâti : Le long de la route départementale 116
- Vocation actuelle du bâti : vacant
- *Ref cadastrale : ZR6*



CRITERES

Description du bâti et état de conservation

- Intérêt architectural
 Intérêt patrimonial



La capacité des réseaux existants est-elle suffisante ?

Eau potable

OUI NON

Electricité

OUI NON

Accessibilité

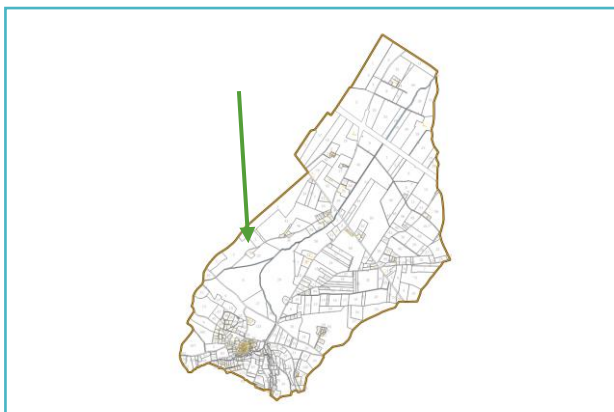
AISEE DIFFICILE

Etat de la voirie : Bon état

BATI 12 – LA GARRE

PRESENTATION

- Localisation du bâti : En bordure du chemin de l'Horte
- Vocation actuelle du bâti : vacant
- *Ref cadastrale* : ZT33



CRITERES

Description du bâti et état de conservation

- Intérêt architectural
 Intérêt patrimonial



La capacité des réseaux existants est-elle suffisante ?

Eau potable

OUI NON

Electricité

OUI NON

Accessibilité

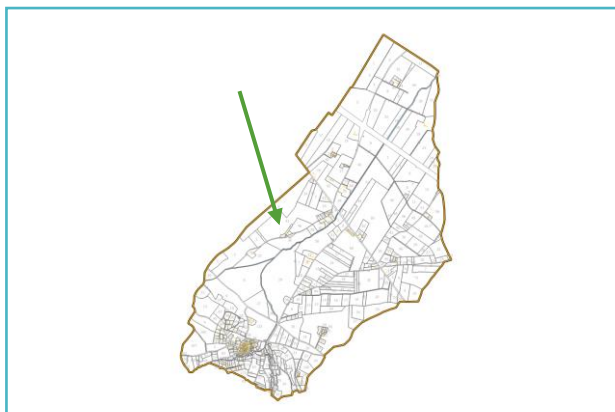
AISEE DIFFICILE

Etat de la voirie : Bon état

BATI 13 – LE CAMMAS

PRESENTATION


- Localisation du bâti : En bordure du chemin de l'Horte
- Vocation actuelle du bâti : vacant
- *Ref cadastrale : ZS42*



CRITERES

Description du bâti et état de conservation

- Intérêt architectural
 Intérêt patrimonial



La capacité des réseaux existants est-elle suffisante ?

Eau potable

OUI NON

Electricité

OUI NON

Accessibilité

AISEE DIFFICILE

Etat de la voirie : Bon état

Carte de localisation des changements de destination

